


















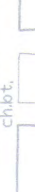











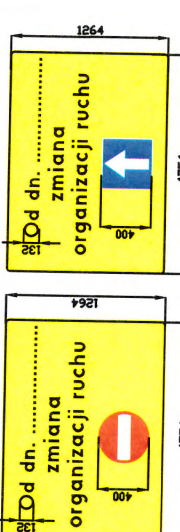

LEGENDA:

-  granica pasa drogowego
 -  łączący rysunek
 -  projektowana zielen
 -  istniejąca droga jednokierunkowa
 -  projektowana droga jednokierunkowa
 -  istniejący krawężnik wysoki
 -  istniejący krawężnik obniżony
 -  projektowany krawężnik wysoki
 -  Należy obniżyć krawężniki przy zastrzeżonych miejscach dla osób niepełnosprawnych.
 -  Granica zatwierdzenia
-
-  oznakowanie pionowe istniejące
 -  oznakowanie pionowe projektowane
 -  oznakowanie pionowe likwidowane
 -  oznakowanie pionowe do przedstawienia
 -  oznakowanie poziome istniejące
 -  oznakowanie poziome projektowane
 -  oznakowanie poziome do likwidacji
 -  wygrozdzenia U-12a istniejące
 -  wygrozdzenia U-12b istniejące
 -  słupki U-12c istniejące
 -  słupki U-12c projektowane
 -  żółta linia przystankowa (malowanie)
 -  "Baby" istniejące
 -  donice istniejące
 -  stojaki rowerowe istniejące
 -  azyle prefabrykowane istniejące
 -  azyle prefabrykowane projektowane
 -  wypowse progi zwalniające istniejące
 -  projektowane separatory U-25

Investycja:	Kompleksowe opracowanie zmian w organizacji ruchu, w tym uporządkowania postoju, niezbędnych dla wprowadzenia i funkcjonowania Strefy Płatnego Parkowania Niestoszonego, na południowym obszarze dzielnicy Mokotów m. st. Warszawy	
Investor:	MIASTO STOŁECZNE WARSZAWA	
NR RYS.:	7A	SKALA: 1:500
Obszar:	Dzielnica Mokotów m. st. Warszawy	
Nazwa opracowania:	Projekt stałej organizacji ruchu	
Odcinek:	- ETAP IV -	
Obiekt:	Woronicza - Etiudy Rewolucyjnej 11/13	
Projektował:	mgr inż. Tomasz Pracki	
Projektował:	mgr inż. Paweł Buda	
Projektował:	mgr inż. Tomasz Kosinski	
Projektował:	inż. Paweł Tkacz	
Projektował:	mgr inż. Przemysław Włacek	
Projektował:	inż. Dariusz Tworek	

Tablica ustalać 7 pkt. przez rozszczepienie robót oraz zainstalować po 14 tablic od wprowadzenia org. ruchu

Tablica ustawać 7 pkt. przez rozszczepienie robót oraz zainstalować po 14 tablic od wprowadzenia org. ruchu

PREZYDENT MIASTA STOŁECZNEGO WARSZAWY
 pl. Bankowy 3/5, 00-950 Warszawa
 ZATWIERDZENIE nr JB-OR.7221.1.43.20.25
 z programem sygnalizacji świetlnej
 nr: ...
 Słoneczny Janek nr: ...

...
 ...
 ...