










































**LEGENDA:**

-  granica pasa drogowego
-  łączący rysunek
-  projektowana zielen
-  istniejąca droga jednokierunkowa
-  projektowana droga jednokierunkowa
-  istniejący krawężnik wysoki
-  istniejący krawężnik obniżony
-  projektowany krawężnik wysoki
-  Należy obniżyć krawężniki przy zastrzeżonych miejscach dla osób niepełnosprawnych.
-  Granica zatwierdzenia
-  oznakowanie pionowe istniejące
-  oznakowanie pionowe projektowane
-  oznakowanie pionowe likwidowane
-  oznakowanie pionowe do przestawienia
-  oznakowanie poziome istniejące
-  oznakowanie poziome projektowane
-  oznakowanie poziome do likwidacji
-  wygradzenia U-12a istniejące
-  wygradzenia U-12b istniejące
-  słupki U-12c istniejące
-  słupki U-12c projektowane
-  żółta linia przystankowa (malowanie)
-  "Baby" istniejące
-  donice istniejące
-  stojaki rowerowe istniejące
-  azyle prefabrykowane istniejące
-  azyle prefabrykowane projektowane
-  wyspowa progi zwalniające istniejące
-  projektowane separatory U-25

-  granica pasa drogowego
-  łączący rysunek
-  projektowana zielen
-  istniejąca droga jednokierunkowa
-  projektowana droga jednokierunkowa
-  istniejący krawężnik wysoki
-  istniejący krawężnik obniżony
-  projektowany krawężnik wysoki
-  Należy obniżyć krawężniki przy zastrzeżonych miejscach dla osób niepełnosprawnych.
-  Granica zatwierdzenia

PREZYDENT MIASTA STOŁECZNEGO WARSZAWY  
 pl. Bankowy 2/5, 01-930 Warszawa  
 ZATWIERDZENIE nr 23-018.7221.7  
 z programem sygnalizacji świetlnej  
 nr: ...  
 strona / rysunek nr 23

Investycja:	Kompleksowe opracowanie zmian w organizacji ruchu, w tym uporządkowania postoi, niezbędnych dla wprowadzenia i funkcjonowania Strefy Płatnego Parkowania Niestrzeżonego, na południowym obszarze dzielnicy Mokotów m.st. Warszawy	
Investor:	MIASTO STOŁECZNE WARSZAWA	
	NR RYS.:	13A
	SKALA:	1:500
Obszar:	Dzielnica Mokotów m.st. Warszawy	
Nazwa opracowania:	Projekt stałej organizacji ruchu - ETAP IV -	
Odcinek:	Zwirki i Wigury - Wyjazd	
Obiekt:	ul. J.P. Woronicza	
Projektował:	mgr inż. Tomasz Pracki	
Projektował:	mgr inż. Paweł Buda	
Projektował:	mgr inż. Tomasz Kosiński	
Projektował:	inż. Paweł Tkacz	
Projektował:	mgr inż. Przemysław Wiącek	
Projektował:	inż. Dariusz Tworek	